Державна служба статистики України
Головне управління статистики у м. Києві

30 річниця Незалежності України

24 серпня 2021

Київ за роки незалежності:

Київ за територією і чисельністю жителів належить до 10 найбільших столиць Європи

Територія міста Києва на 01.01.2020 – 836 км²

Столиці країн – членів ЄС з найбільшою територією (км²)

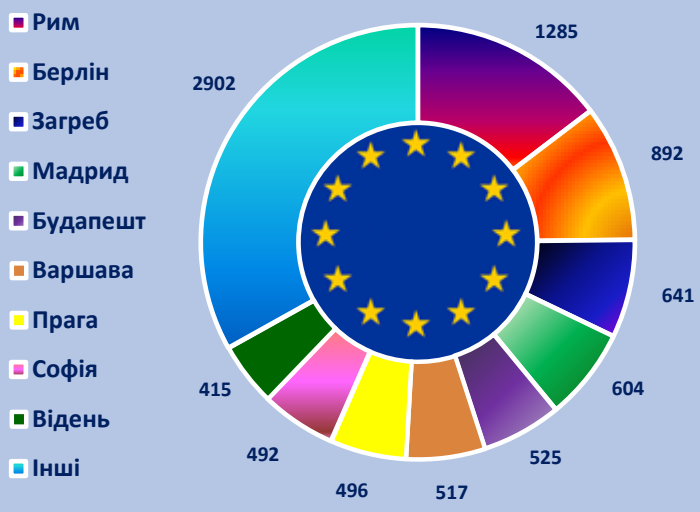

Наявне населення міста Києва на 01.01.2021 – 2962,2 тис. осіб

Столиці країн – членів ЄС з найбільшою чисельністю населення (тис. осіб)

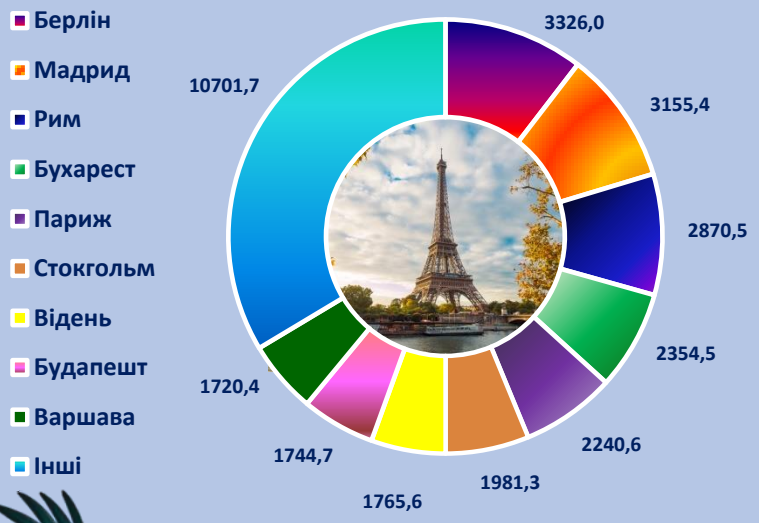

Чисельність наявного населення столиці
(на 1 січня; тис. осіб)

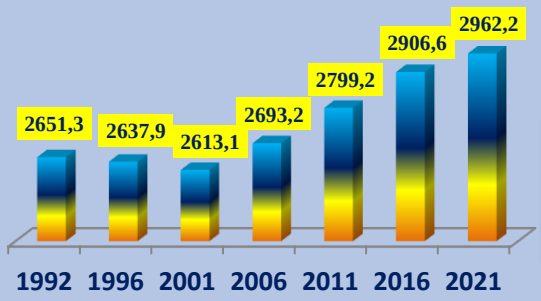

Кількість живонароджених
(осіб)

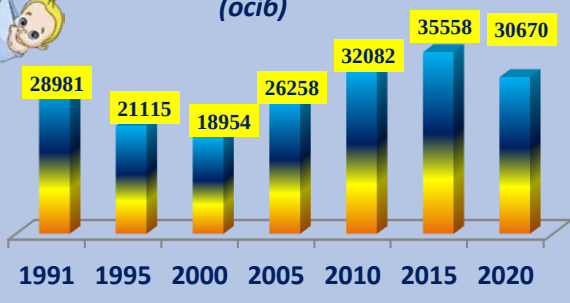

Найвища очікувана тривалість життя при народженні
для жінок у 2017 році (78,36)
для чоловіків у 2013 році (70,14)

Середня очікувана тривалість життя при народженні
(років)

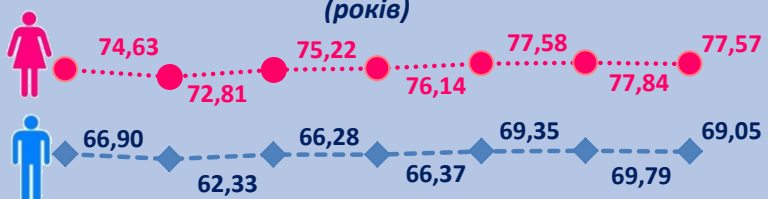

Середній вік населення
(на 1 січня; років)

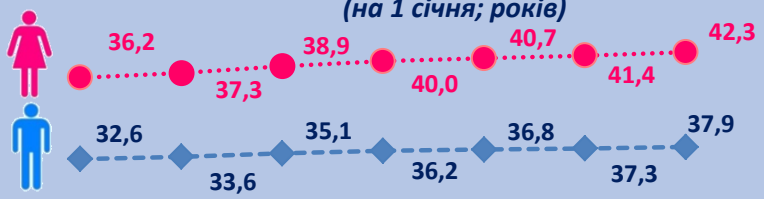

[1] Дані розраховано за

Головне управління статистики у місті Києві
№12.2-05/2770-21 від 17.08.2021
КЕП: Галдецька Т. М. 17.08.2021 09:50
58E2D9E7F900307B0400000019A11F00ED059700
Сертифікат дійсний з 14.07.2021 14:46 до 14.07.2023 14:46

© Головне управління статистики у м. Києві, 2021

Природний приріст, скорочення (-) населення *(осіб)*

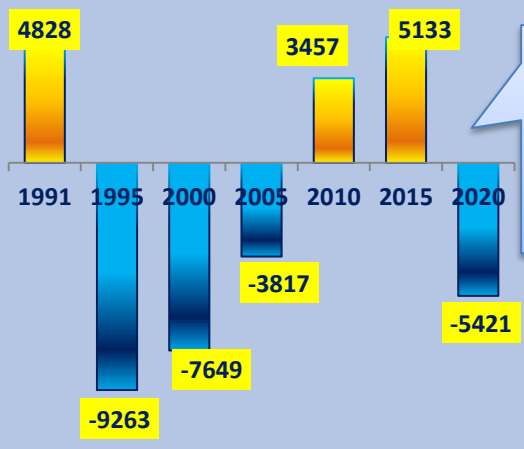

Починаючи з 2008 року природне скорочення населення столиці змінюється на природний приріст (1898 осіб). У 2019 році відмічено природне скорочення населення на 634 особи, а у 2020 році на 5421 особу.

Міграційний приріст, скорочення (-) населення *(осіб)*

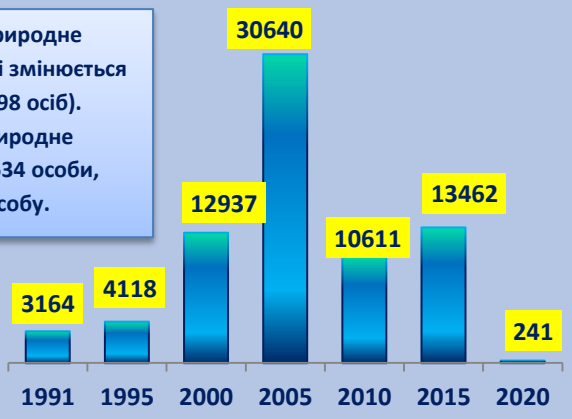

Кількість зареєстрованих шлюбів *(одиниць)*

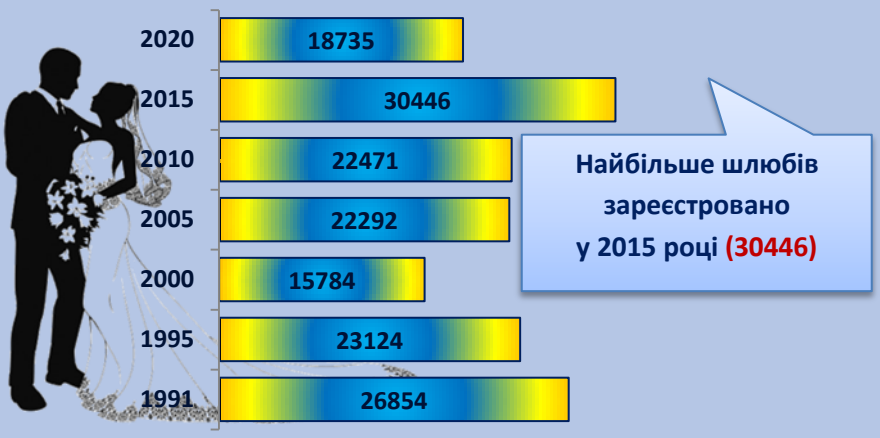

Найбільше шлюбів зареєстровано у 2015 році (30446)

Кількість розірвань шлюбів *(одиниць)*

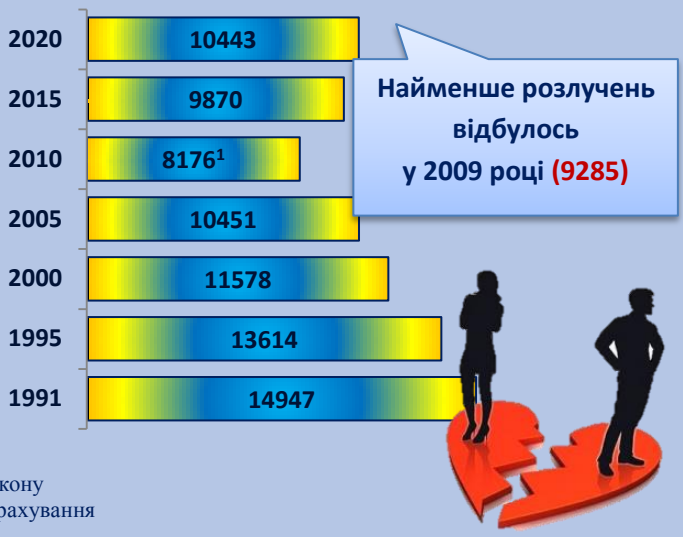

Найменше розлучень відбулось у 2009 році (9285)

[1]За даними органів державної реєстрації актів цивільного стану. Після набуття чинності Закону України "Про державну реєстрацію актів цивільного стану" від 01.07.2010 №2398-VI без урахування розірвань шлюбів, здійснених у судовому порядку.

Заклади дошкільної освіти *(на кінець року)*

Заклади загальної середньої освіти *(за даними Міністерства освіти і науки України; на початок навчального року)*

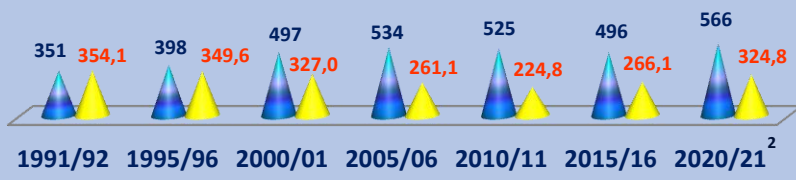

Заклади професійної (професійно-технічної) освіти *(за даними Міністерства освіти і науки України; на кінець року)*

Заклади вищої освіти *(на початок навчального року)*

[1] У 1991-2010рр. та у 2020р. враховані заклади дошкільної освіти, які не працювали протягом року або більше з будь-якої причини, з 2015р. – заклади, які працювали протягом року.

[2] За даними Міністерства освіти і науки України.

[3] Заклади фахової передвищої та вищої освіти.

© Головне управління статистики у м. Києві, 2021

Зайнятість населення у віці 15-70 років
(тис.осіб)

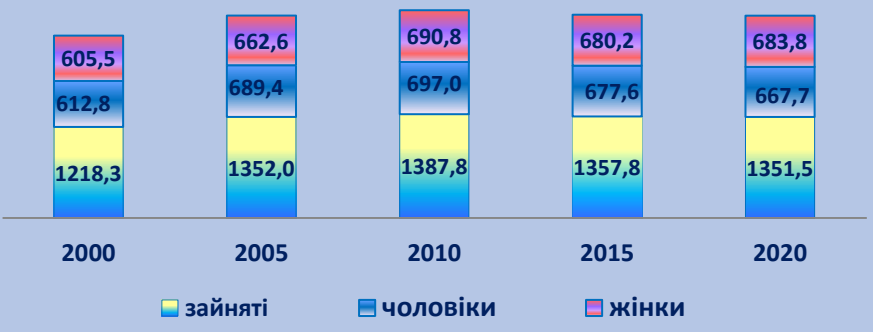

Примітка. Інформація наведена за даними вибіркового обстеження населення (домогосподарств) з питань економічної активності (у 2020р. – за даними обстеження робочої сили).

Середньомісячна заробітна плата штатних працівників, *грн*

З 02 по 16 вересня 1996 року в Україні відбулась грошова реформа, унаслідок якої національною валютою стала гривня.

Валовий регіональний продукт та валова додана вартість у розрахунку на одну особу, дол.США

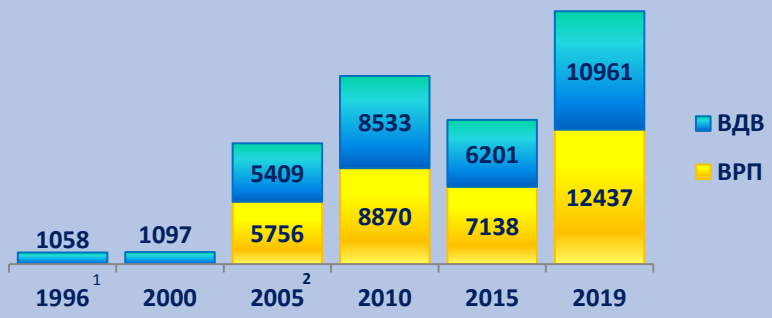

23,9% *– частка м. Києва у 2019 році у загальному обсязі валового внутрішнього продукту серед регіонів України*

Кількість пенсіонерів[3]
(на початок року, тис. осіб)

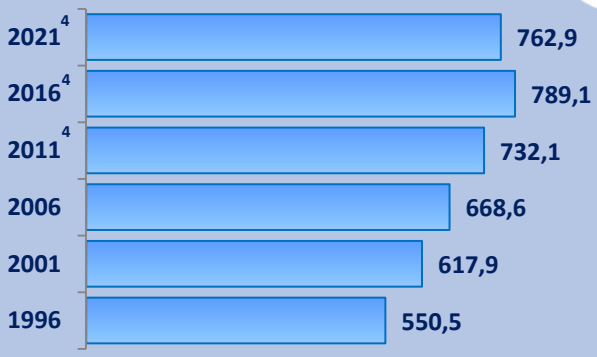

Середній розмір призначеної місячної пенсії[3,5]
(на початок року, грн)

Охорона здоров'я

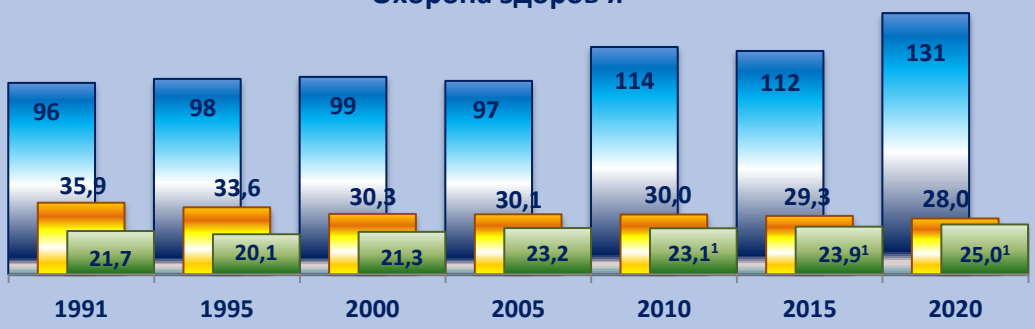

кількість лікарняних закладів (од.)

кількість лікарняних ліжок (тис.)

кількість лікарів усіх спеціальностей (тис.осіб)

[1] ВДВ у попередніх роках не розраховувалась.
[2] Розрахунок ВРП здійснювався з 2004 року.
[3] За даними Пенсійного фонду України.
[4] Наведено з урахуванням пенсіонерів офіцерського складу.
[5] З цільовою грошовою допомогою з урахуванням індексації.
Примітка. Дані наведено за курсом Національного банку України.

[1] Без зубних лікарів

© Головне управління статистики у м. Києві, 2021

Заклади культури та мистецтва *(од)*

[1] За даними Департаменту культури виконавчого органу Київської міської ради (Київської міської державної адміністрації).
[2] За даними КП «Київкінофільм» КМДА.
[3] За даними Міністерства культури та інформаційної політики України.

До Списку всесвітньої спадщини ЮНЕСКО входять шість українських культурних об'єктів і один природний.

Так, в нинішньому історичному центрі Києва два комплекси культурної спадщини Середньовіччя та ранньомодерного часу представляють :

Собор святої Софії та прилеглі чернечі будівлі



та Києво-Печерська лавра.

Загальна площа житлових будівель, прийнятих в експлуатацію *(тис.м² загальної площі)*

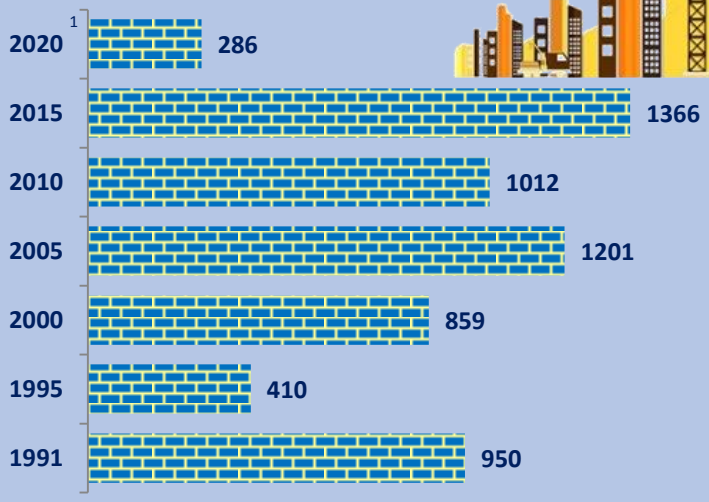

У 2008 році вперше у місті Києві прийнято в експлуатацію понад мільйон м² житла (1430 тис.м²), у 2013 найбільше введено в експлуатацію житла (1509 тис.м²).

[1] Дані наведено по житлових будівлях нового будівництва та можуть бути уточнені. Див. примітку.
Примітка. Джерелом статистичної інформації щодо показників початку та завершення будівництва є адміністративні дані з Реєстру будівельної діяльності. Про уточнення даних буде повідомлено додатково на вебсайтах Держстату та його територіальних органів.

За роки незалежності прийнято в експлуатацію 21 станцію метрополітену або 40,4% від загальної кількості діючих станцій (52)

Лінія 1 — 1 — – 2 станції червоної гілки метро

Лінія 2 — 2 — – 6 станцій синьої гілки метро

Лінія 3 — 3 — – 13 станцій зеленої гілки метро

Реконструйовано:

вулицю Хрещатик

Михайлівську та Софійську площі



Центральний залізничний вокзал "Південний"

Національний спортивний комплекс "Олімпійський"

© Головне управління статистики у м. Києві, 2021

Кількість перевезених пасажирів громадським транспортом м. Києва *(млн.)*



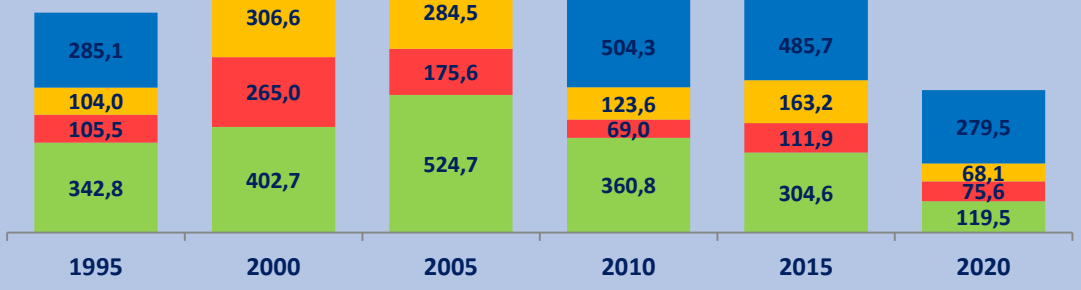

[1] З 1999р. –з урахуванням пасажирських перевезень, виконаних фізичними особами-підприємцями

Поточні витрати на охорону навколишнього природного середовища за видами природоохоронної діяльності *(у фактичних цінах, млн. грн)*

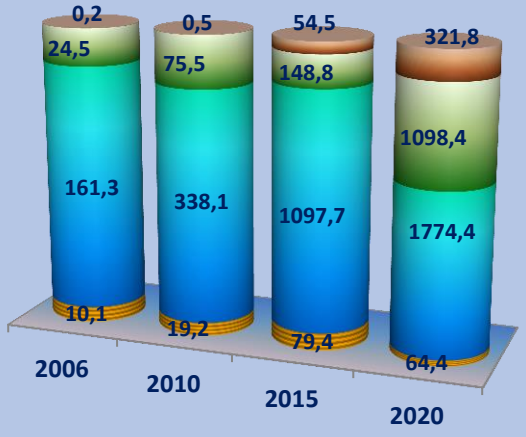

захист і реабілітацію грунту, підземних і поверхневих вод

поводження з відходами

очищення зворотних вод

охорону атмосферного повітря і проблем зміни клімату

Здійснення оплати спеціальними платіжними засобами (платіжними картками) в роздрібному товарообороті

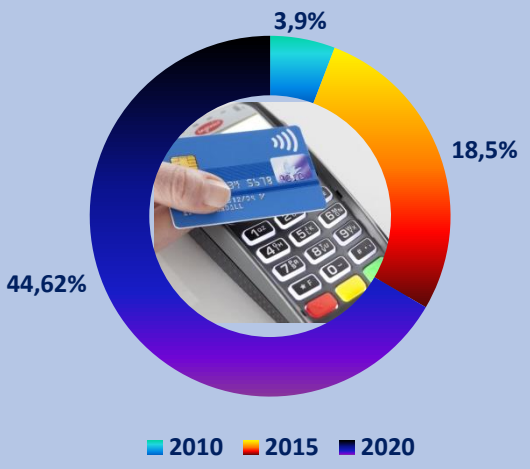

Споживання продуктів харчування в домогосподарствах у середньому за місяць у розрахунку на одну особу *(кг)*

	2000	2005	2010	2015	2020
М'ясо і м'ясопродукти	4,2	5,3	5,8	5,5	5,3
Молоко і молочні продукти	18,7	24,4	22,0	22,2	19,4
Яйця (шт.)	24	23	20	22	20
Картопля	7,3	5,8	5,0	4,5	3,6
Овочі та баштанні	9,9	9,1	9,1	8,5	8,6
Хліб і хлібні продукти	8,5	7,7	6,8	6,8	5,5

© Головне управління статистики у м. Києві, 2021